

TIDES : DAILY HIGH AND LOW WATER

มกราคม ๒๕๖๓

สถานี : กองบัญชาการ กองทัพเรือ

JANUARY 2020

Station : Royal Thai Navy Headquarters

วันที่	เช้า - A.M.				บ่าย - P.M.			
	น้ำขึ้นเต็มที่		น้ำลงเต็มที่		น้ำขึ้นเต็มที่		น้ำลงเต็มที่	
	High Water		Low Water		High Water		Low Water	
	เวลา	เมตร	เวลา	เมตร	เวลา	เมตร	เวลา	เมตร
	Time	Meter	Time	Meter	Time	Meter	Time	Meter
1	1159	1.05	0450	-0.63	2026	0.80	1653	0.55
2	1206	1.01	0449	-0.54	2100	0.64	1757	0.46
3 ☾	1214	0.97	0455	-0.39	2141	0.43	1906	0.34
4	-	-	0504	-0.17	1222	0.93	2046	0.19
5	0014	0.24	0440	0.10	1238	0.90	2225	-0.04
6	-	-	-	-	1306	0.88	2304	-0.23
7	-	-	-	-	1344	0.89	2345	-0.38
8	0830	0.92	1153	0.83	1429	0.91	-	-
9	0840	1.05	0030	-0.49	1520	0.94	1224	0.85
10	0912	1.13	0122	-0.58	1612	0.97	1245	0.87
11 ☉	0948	1.18	0215	-0.68	1701	0.99	1311	0.87
12	1023	1.18	0301	-0.78	-	-	-	-
13	1053	1.16	0340	-0.84	1837	1.02	1423	0.77
14	1113	1.13	0411	-0.86	1926	1.00	1514	0.66
15	1125	1.10	0433	-0.81	2022	0.93	1618	0.51
16	1138	1.07	0446	-0.69	2133	0.80	1723	0.34
17 ☾	1145	1.05	0459	-0.49	2248	0.64	1822	0.17
18	1142	1.04	0515	-0.22	-	-	1932	0.02
19	0015	0.50	0525	0.11	1200	1.04	2113	-0.15
20	-	-	-	-	1230	1.02	2232	-0.34
21	-	-	-	-	1302	0.98	2337	-0.48
22	0802	1.03	-	-	-	-	-	-
23	0830	1.16	0041	-0.58	-	-	-	-
24	0904	1.20	0137	-0.65	-	-	1459	0.83
25 ●	0936	1.17	0223	-0.70	-	-	1524	0.80
26	1001	1.12	0300	-0.73	-	-	-	-
27	1018	1.08	0330	-0.76	1904	0.94	1404	0.59
28	1030	1.05	0353	-0.75	1937	0.91	1500	0.46
29	1039	1.03	0409	-0.71	2005	0.85	1558	0.34
30	1045	1.00	0412	-0.60	2037	0.75	1637	0.23
31	1044	0.96	0402	-0.47	2119	0.64	1712	0.13

หมายเหตุ ความสูงของน้ำทำนายเป็นเมตร คัดจากระดับทะเลปานกลาง

ระดับน้ำทำนายในตารางนี้คำนวณจากอิทธิพลของดวงดาว (ไม่รวมน้ำระบายจากเขื่อน และปริมาณน้ำฝน)

ทำนายโดย แผนกสมุทรศาสตร์และระดับน้ำ กองสมุทรศาสตร์ กรมอุทกศาสตร์ ผู้ตรวจ.....

TIDES : DAILY HIGH AND LOW WATER

กุมภาพันธ์ ๒๕๖๓

สถานี : กองบัญชาการ กองทัพเรือ

FEBRUARY 2020

Station : Royal Thai Navy Headquarters

วันที่	เช้า - A.M.				บ่าย - P.M.			
	น้ำขึ้นเต็มที		น้ำลงเต็มที		น้ำขึ้นเต็มที		น้ำลงเต็มที	
	High Water		Low Water		High Water		Low Water	
	เวลา	เมตร	เวลา	เมตร	เวลา	เมตร	เวลา	เมตร
	Time	Meter	Time	Meter	Time	Meter	Time	Meter
1	1039	0.94	0403	-0.28	2220	0.51	1749	0.05
2 ☾	1040	0.92	0401	-0.05	2344	0.40	1832	-0.03
3	1037	0.91	0355	0.19	-	-	1925	-0.11
4	1016	0.92	-	-	-	-	2042	-0.19
5	0930	0.95	-	-	-	-	2235	-0.31
6	0834	1.02	-	-	-	-	2351	-0.45
7	0835	1.10	-	-	-	-	-	-
8	0857	1.14	0059	-0.60	-	-	-	-
9 ☽	0921	1.14	0154	-0.75	1659	0.89	1445	0.73
10	0942	1.12	0238	-0.86	1755	0.94	1510	0.63
11	0951	1.08	0315	-0.89	1850	0.98	1535	0.49
12	1001	1.05	0344	-0.82	1948	0.98	1600	0.31
13	1015	1.04	0402	-0.68	2050	0.94	1629	0.11
14	1018	1.03	0410	-0.48	2151	0.86	1705	-0.06
15	1015	1.05	0420	-0.23	2254	0.74	1748	-0.19
16 ☾	1026	1.06	0432	0.07	-	-	1839	-0.25
17	0019	0.62	0423	0.38	1045	1.04	1951	-0.26
18	1058	0.99	-	-	-	-	2136	-0.29
19	0812	0.98	-	-	-	-	2300	-0.37
20	0748	1.09	-	-	-	-	-	-
21	0807	1.14	0016	-0.46	-	-	-	-
22	0830	1.12	0113	-0.55	1700	0.74	1430	0.60
23 ●	0846	1.06	0155	-0.63	-	-	-	-
24	0856	1.02	0228	-0.67	1843	0.88	1451	0.40
25	0900	1.00	0254	-0.68	1924	0.90	1449	0.24
26	0909	1.00	0316	-0.65	2000	0.89	1518	0.09
27	0922	0.99	0332	-0.55	2031	0.86	1548	-0.03
28	0931	0.96	0331	-0.41	2103	0.82	1615	-0.12
29	0931	0.93	0331	-0.24	2143	0.78	1641	-0.20

หมายเหตุ ความสูงของน้ำทำนายเป็นเมตร คัดจากระดับทะเลปานกลาง

ระดับน้ำทำนายในตารางนี้คำนวณจากอิทธิพลของดวงดาว (ไม่รวมน้ำระบายจากเขื่อน และปริมาณน้ำฝน)

ทำนายโดย แผนกสมุทรศาสตร์และระดับน้ำ กองสมุทรศาสตร์ กรมอุทกศาสตร์ ผู้ตรวจ.....

TIDES : DAILY HIGH AND LOW WATER

มีนาคม ๒๕๖๓

สถานี : กองบัญชาการ กองทัพเรือ

MARCH 2020

Station : Royal Thai Navy Headquarters

วันที่	เช้า - A.M.				บ่าย - P.M.			
	น้ำขึ้นเต็มที่		น้ำลงเต็มที่		น้ำขึ้นเต็มที่		น้ำลงเต็มที่	
	High Water		Low Water		High Water		Low Water	
	เวลา	เมตร	เวลา	เมตร	เวลา	เมตร	เวลา	เมตร
	Time	Meter	Time	Meter	Time	Meter	Time	Meter
1	0915	0.92	0342	-0.05	2230	0.72	1712	-0.25
2	0908	0.93	0348	0.17	2329	0.65	1748	-0.29
3 ☾	0916	0.96	0352	0.39	-	-	1832	-0.31
4	0927	0.97	-	-	-	-	1928	-0.32
5	0832	0.97	-	-	-	-	2046	-0.34
6	0754	1.02	-	-	-	-	2237	-0.43
7	0758	1.06	-	-	-	-	-	-
8	0800	1.07	0013	-0.57	1600	0.70	1337	0.56
9	0752	1.07	0115	-0.71	1721	0.80	1358	0.40
10 ☽	0807	1.07	0201	-0.77	1830	0.91	1431	0.21
11	0829	1.05	0238	-0.72	1928	1.00	1505	0.02
12	0846	1.03	0307	-0.58	2020	1.05	1540	-0.17
13	0852	1.02	0325	-0.38	2111	1.05	1614	-0.32
14	0852	1.04	0336	-0.14	2202	0.99	1649	-0.43
15	0904	1.06	0355	0.11	2300	0.89	1727	-0.46
16 ☾	0925	1.04	0417	0.38	-	-	1807	-0.43
17	0039	0.78	0435	0.62	0942	0.99	1854	-0.37
18	0857	0.92	-	-	-	-	2004	-0.31
19	0659	0.97	-	-	-	-	2142	-0.28
20	0647	1.03	-	-	-	-	2316	-0.33
21	0700	1.04	-	-	1614	0.54	1326	0.42
22	0715	1.02	0026	-0.41	1722	0.65	1339	0.27
23	0721	0.99	0110	-0.46	1814	0.75	1351	0.12
24 ●	0719	0.97	0144	-0.48	1900	0.83	1406	-0.04
25	0732	0.97	0213	-0.46	1940	0.89	1431	-0.18
26	0753	0.96	0238	-0.38	2015	0.93	1501	-0.30
27	0811	0.93	0256	-0.26	2046	0.96	1530	-0.38
28	0819	0.90	0306	-0.12	2116	0.97	1557	-0.43
29	0809	0.88	0321	0.03	2150	0.97	1624	-0.47
30	0811	0.88	0345	0.20	2230	0.93	1656	-0.50
31	0825	0.90	0408	0.38	2323	0.85	1731	-0.52

หมายเหตุ ความสูงของน้ำทำนายเป็นเมตร คัดจากระดับทะเลปานกลาง

ระดับน้ำทำนายในตารางนี้คำนวณจากอิทธิพลของดวงดาว (ไม่รวมน้ำระบายจากเขื่อน และปริมาณน้ำฝน)

ทำนายโดย แผนกสมุทรศาสตร์และระดับน้ำ กองสมุทรศาสตร์ กรมอุทกศาสตร์ ผู้ตรวจ.....

TIDES : DAILY HIGH AND LOW WATER

เมษายน ๒๕๖๓

สถานี : กองบัญชาการ กองทัพเรือ

APRIL 2020

Station : Royal Thai Navy Headquarters

วันที่	เช้า - A.M.				บ่าย - P.M.			
	น้ำขึ้นเต็มที		น้ำลงเต็มที		น้ำขึ้นเต็มที		น้ำลงเต็มที	
	High Water		Low Water		High Water		Low Water	
	เวลา	เมตร	เวลา	เมตร	เวลา	เมตร	เวลา	เมตร
	Time	Meter	Time	Meter	Time	Meter	Time	Meter
1 ☾	0844	0.91	0423	0.56	-	-	1812	-0.51
2	0200	0.78	0430	0.71	0859	0.88	1900	-0.48
3	0715	0.88	-	-	-	-	2001	-0.46
4	0639	0.92	-	-	-	-	2127	-0.45
5	0533	0.98	1224	0.40	1430	0.46	2312	-0.49
6	0600	1.03	-	-	1647	0.59	1242	0.17
7	0629	1.05	0025	-0.54	1805	0.79	1320	-0.07
8 ☽	0655	1.05	0117	-0.51	1901	0.96	1402	-0.30
9	0714	1.03	0158	-0.39	1953	1.08	1444	-0.48
10	0721	1.01	0229	-0.21	2043	1.13	1525	-0.60
11	0730	1.01	0250	0.00	2132	1.13	1604	-0.67
12	0751	1.01	0314	0.21	2228	1.07	1643	-0.68
13	0817	0.99	0344	0.40	2346	0.98	1720	-0.65
14	0843	0.93	0418	0.57	-	-	1754	-0.59
15 ☾	0121	0.91	0458	0.71	0856	0.84	1826	-0.52
16	0254	0.90	-	-	-	-	1901	-0.45
17	0408	0.91	-	-	-	-	1951	-0.37
18	0457	0.93	-	-	-	-	2102	-0.30
19	0524	0.94	1222	0.09	1622	0.39	2249	-0.26
20	0534	0.93	-	-	1731	0.52	1241	-0.12
21	0546	0.92	0008	-0.25	1827	0.67	1305	-0.31
22	0604	0.91	0055	-0.22	1913	0.79	1335	-0.45
23 ●	0623	0.88	0132	-0.15	1952	0.89	1408	-0.56
24	0637	0.86	0204	-0.06	2025	0.97	1442	-0.61
25	0647	0.83	0230	0.04	2053	1.02	1515	-0.65
26	0701	0.81	0251	0.15	2122	1.05	1547	-0.67
27	0718	0.79	0317	0.24	2157	1.04	1620	-0.70
28	0737	0.79	0348	0.34	2243	0.99	1653	-0.73
29	0800	0.78	0424	0.45	-	-	1727	-0.75
30	0026	0.92	0505	0.57	0826	0.75	1802	-0.74

หมายเหตุ ความสูงของน้ำทำนายเป็นเมตร คัดจากระดับทะเลปานกลาง

ระดับน้ำทำนายในตารางนี้คำนวณจากอิทธิพลของดวงดาว (ไม่รวมน้ำระบายจากเขื่อน และปริมาณน้ำฝน)

ทำนายโดย แผนกสมุทรศาสตร์และระดับน้ำ กองสมุทรศาสตร์ กรมอุทกศาสตร์ ผู้ตรวจ.....

TIDES : DAILY HIGH AND LOW WATER

พฤษภาคม ๒๕๖๓

สถานี : กองบัญชาการ กองทัพเรือ

MAY 2020

Station : Royal Thai Navy Headquarters

วันที่	เช้า - A.M.				บ่าย - P.M.			
	น้ำขึ้นเต็มที		น้ำลงเต็มที		น้ำขึ้นเต็มที		น้ำลงเต็มที	
	High Water		Low Water		High Water		Low Water	
	เวลา	เมตร	เวลา	เมตร	เวลา	เมตร	เวลา	เมตร
	Time	Meter	Time	Meter	Time	Meter	Time	Meter
1 ☾	0200	0.89	-	-	-	-	1840	-0.68
2	0303	0.89	-	-	-	-	1925	-0.59
3	0351	0.90	-	-	-	-	2025	-0.47
4	0428	0.93	1133	0.00	1509	0.32	2155	-0.34
5	0456	0.95	1211	-0.29	1714	0.53	2338	-0.26
6	0518	0.97	-	-	1822	0.78	1255	-0.55
7 ○	0534	0.97	0036	-0.15	1921	0.97	1343	-0.74
8	0550	0.96	0120	0.00	2019	1.09	1430	-0.85
9	0614	0.94	0155	0.17	2119	1.14	1517	-0.90
10	0644	0.91	0225	0.32	2221	1.13	1601	-0.90
11	0715	0.87	0259	0.45	2325	1.09	1642	-0.88
12	0749	0.82	0337	0.54	-	-	1715	-0.84
13	0025	1.03	0421	0.59	0821	0.74	1743	-0.79
14 ☾	0118	0.96	-	-	-	-	1803	-0.73
15	0205	0.90	-	-	-	-	1825	-0.65
16	0243	0.86	-	-	-	-	1856	-0.53
17	0314	0.84	1100	0.03	1355	0.13	1942	-0.35
18	0343	0.83	1127	-0.23	1617	0.20	2051	-0.14
19	0410	0.81	1157	-0.47	1744	0.38	2315	0.01
20	0432	0.79	-	-	1846	0.59	1230	-0.64
21	0447	0.76	0020	0.08	1935	0.76	1306	-0.75
22	0500	0.75	0105	0.15	2017	0.88	1345	-0.81
23 ●	0522	0.74	0143	0.22	2057	0.96	1426	-0.84
24	0550	0.72	0214	0.28	2137	1.00	1507	-0.86
25	0619	0.69	0242	0.33	2222	1.01	1545	-0.89
26	0648	0.67	0313	0.37	2312	1.01	1621	-0.94
27	0717	0.65	0348	0.40	-	-	1653	-0.98
28	0001	0.99	0431	0.43	0750	0.62	1722	-0.99
29	0049	0.96	0531	0.43	0826	0.55	1748	-0.95
30 ☾	0133	0.91	-	-	-	-	1815	-0.83
31	0212	0.87	0920	0.19	1130	0.24	1848	-0.65

หมายเหตุ ความสูงของน้ำทำนายเป็นเมตร คัดจากระดับทะเลปานกลาง

ระดับน้ำทำนายในตารางนี้คำนวณจากอิทธิพลของดวงดาว (ไม่รวมน้ำระบายจากเขื่อน และปริมาณน้ำฝน)

ทำนายโดย แผนกสมุทรศาสตร์และระดับน้ำ กองสมุทรศาสตร์ กรมอุทกศาสตร์ ผู้ตรวจ.....





TIDES : DAILY HIGH AND LOW WATER

มิถุนายน ๒๕๖๓

สถานี : กองบัญชาการ กองทัพเรือ

JUNE 2020

Station : Royal Thai Navy Headquarters

วันที่	เช้า - A.M.				บ่าย - P.M.			
	น้ำขึ้นเต็มที		น้ำลงเต็มที		น้ำขึ้นเต็มที		น้ำลงเต็มที	
	High Water		Low Water		High Water		Low Water	
	เวลา	เมตร	เวลา	เมตร	เวลา	เมตร	เวลา	เมตร
	Time	Meter	Time	Meter	Time	Meter	Time	Meter
1	0242	0.83	1015	-0.09	1318	0.15	1935	-0.39
2	0304	0.82	1059	-0.39	1540	0.24	2044	-0.11
3	0322	0.84	1145	-0.67	1734	0.49	2255	0.10
4	0348	0.85	-	-	1859	0.75	1235	-0.87
5	0420	0.85	0005	0.24	2007	0.96	1330	-0.99
6 	0456	0.82	0052	0.36	2109	1.08	1425	-1.05
7	0534	0.78	0129	0.47	2204	1.13	1515	-1.08
8	0615	0.74	0204	0.53	2254	1.13	1558	-1.08
9	0659	0.69	0245	0.54	-	-	1634	-1.08
10	0742	0.64	-	-	-	-	1703	-1.04
11	0013	1.02	0540	0.44	0822	0.56	1724	-0.99
12	0042	0.93	0618	0.35	0900	0.45	1736	-0.90
13 	0102	0.86	0711	0.23	0949	0.29	1746	-0.78
14	0120	0.80	0829	0.05	1125	0.10	1803	-0.58
15	0141	0.76	1000	-0.19	1332	-0.02	1831	-0.31
16	0207	0.72	1040	-0.44	1624	0.07	1912	0.01
17	0232	0.67	1117	-0.66	-	-	-	-
18	0257	0.64	1156	-0.80	1927	0.60	-	-
19	0324	0.63	0005	0.35	2010	0.79	1238	-0.89
20	0357	0.62	0053	0.39	2051	0.92	1324	-0.94
21 	0433	0.61	0139	0.42	2132	0.99	1414	-0.98
22	0513	0.59	0236	0.44	2214	1.03	1500	-1.04
23	0552	0.57	0335	0.44	2252	1.04	1543	-1.11
24	0631	0.56	0416	0.42	2327	1.03	1617	-1.16
25	0713	0.54	0449	0.38	2356	1.00	1646	-1.18
26	0759	0.49	0521	0.30	-	-	1708	-1.13
27	0020	0.95	0600	0.19	0904	0.40	1726	-1.01
28 	0041	0.89	0651	0.04	1033	0.28	1745	-0.80
29	0057	0.84	0756	-0.15	1157	0.17	1810	-0.51
30	0102	0.80	0915	-0.39	1344	0.15	1845	-0.16

หมายเหตุ ความสูงของน้ำทำนายเป็นเมตร คัดจากระดับทะเลปานกลาง

ระดับน้ำทำนายในตารางนี้คำนวณจากอิทธิพลของดวงดาว (ไม่รวมน้ำระบายจากเขื่อน และปริมาณน้ำฝน)

ทำนายโดย แผนกสมุทรศาสตร์และระดับน้ำ กองสมุทรศาสตร์ กรมอุทกศาสตร์ ผู้ตรวจ.....

TIDES : DAILY HIGH AND LOW WATER

กรกฎาคม ๒๕๖๓

สถานี : กองบัญชาการ กองทัพเรือ

JULY 2020

Station : Royal Thai Navy Headquarters

วันที่	เช้า - A.M.				บ่าย - P.M.			
	น้ำขึ้นเต็มที่		น้ำลงเต็มที่		น้ำขึ้นเต็มที่		น้ำลงเต็มที่	
	High Water		Low Water		High Water		Low Water	
	เวลา	เมตร	เวลา	เมตร	เวลา	เมตร	เวลา	เมตร
	Time	Meter	Time	Meter	Time	Meter	Time	Meter
1	0121	0.79	1021	-0.65	1557	0.27	1947	0.22
2	0156	0.78	1119	-0.85	1907	0.59	2239	0.47
3	0239	0.75	1219	-0.98	2002	0.86	2352	0.56
4	0327	0.70	-	-	2049	1.04	1322	-1.06
5	-	-	-	-	-	-	1419	-1.12
6	0513	0.63	-	-	2213	1.13	1506	-1.16
7	0609	0.61	0404	0.50	-	-	1545	-1.19
8	0702	0.58	0431	0.43	2312	1.04	1615	-1.18
9	0749	0.54	0452	0.33	2331	0.98	1639	-1.14
10	0830	0.47	0513	0.21	2345	0.92	1655	-1.05
11	0912	0.36	0543	0.08	2356	0.85	1701	-0.90
12	1007	0.22	0621	-0.05	-	-	1700	-0.71
13	0001	0.80	0707	-0.18	1122	0.08	1707	-0.46
14	0009	0.74	0804	-0.32	1306	0.00	1709	-0.16
15	0021	0.68	0924	-0.48	-	-	-	-
16	0040	0.63	1026	-0.64	-	-	-	-
17	0104	0.59	1115	-0.76	2017	0.76	-	-
18	-	-	-	-	2029	0.92	1206	-0.85
19	-	-	-	-	2059	1.02	1303	-0.94
20	-	-	-	-	2132	1.08	1400	-1.04
21	-	-	-	-	2206	1.09	1447	-1.15
22	0545	0.53	0343	0.41	2235	1.07	1528	-1.22
23	0630	0.54	0411	0.34	2258	1.03	1600	-1.23
24	0719	0.53	0437	0.24	2312	0.98	1626	-1.16
25	0824	0.49	0503	0.09	2324	0.93	1643	-1.02
26	0939	0.44	0534	-0.09	2333	0.90	1654	-0.81
27	1051	0.37	0614	-0.28	2330	0.88	1709	-0.52
28	1214	0.31	0703	-0.44	2337	0.87	1728	-0.17
29	-	-	0810	-0.57	1353	0.31	1715	0.19
30	0000	0.84	0933	-0.70	-	-	-	-
31	0021	0.79	1048	-0.80	1948	0.86	-	-

หมายเหตุ ความสูงของน้ำทำนายเป็นเมตร คัดจากระดับทะเลปานกลาง

ระดับน้ำทำนายในตารางนี้คำนวณจากอิทธิพลของดวงดาว (ไม่รวมน้ำระบายจากเขื่อน และปริมาณน้ำฝน)

ทำนายโดย แผนกสมุทรศาสตร์และระดับน้ำ กองสมุทรศาสตร์ กรมอุทกศาสตร์ ผู้ตรวจ.....





TIDES : DAILY HIGH AND LOW WATER

สิงหาคม ๒๕๖๓

สถานี : กองบัญชาการ กองทัพเรือ

AUGUST 2020

Station : Royal Thai Navy Headquarters

วันที่	เช้า - A.M.				บ่าย - P.M.			
	น้ำขึ้นเต็มที		น้ำลงเต็มที		น้ำขึ้นเต็มที		น้ำลงเต็มที	
	High Water		Low Water		High Water		Low Water	
	เวลา	เมตร	เวลา	เมตร	เวลา	เมตร	เวลา	เมตร
	Time	Meter	Time	Meter	Time	Meter	Time	Meter
1	-	-	-	-	2014	1.04	1201	-0.88
2	-	-	-	-	2046	1.13	1311	-0.97
3 	-	-	-	-	2119	1.14	1404	-1.04
4	0531	0.57	0315	0.45	2146	1.10	1445	-1.09
5	0628	0.60	0338	0.37	2205	1.05	1519	-1.11
6	0717	0.61	0356	0.26	2218	1.01	1545	-1.08
7	0802	0.58	0413	0.12	2231	0.99	1606	-1.00
8	0845	0.52	0437	-0.03	2243	0.94	1620	-0.86
9	0926	0.44	0506	-0.15	2247	0.89	1619	-0.66
10	1014	0.35	0537	-0.25	2248	0.83	1616	-0.43
11 	1112	0.28	0610	-0.34	2246	0.78	1622	-0.17
12	1238	0.24	0647	-0.42	2233	0.75	1608	0.11
13	-	-	0733	-0.48	2143	0.76	-	-
14	-	-	0832	-0.54	2045	0.82	-	-
15	-	-	0953	-0.60	2006	0.95	-	-
16	-	-	1117	-0.70	2016	1.06	-	-
17	-	-	-	-	2040	1.12	1232	-0.82
18	-	-	-	-	2105	1.13	1333	-0.96
19 	0450	0.54	0245	0.43	2128	1.11	1420	-1.07
20	0547	0.60	0308	0.32	2143	1.07	1459	-1.09
21	0644	0.64	0334	0.19	2154	1.02	1530	-1.01
22	0745	0.67	0402	0.02	2206	0.99	1554	-0.85
23	0850	0.69	0431	-0.17	2215	0.97	1608	-0.63
24	0954	0.68	0504	-0.35	2209	0.97	1618	-0.37
25	1100	0.64	0542	-0.49	2212	0.99	1636	-0.07
26 	1223	0.59	0628	-0.57	2228	0.98	1653	0.26
27	-	-	0725	-0.59	2242	0.93	-	-
28	-	-	0841	-0.59	2001	0.89	-	-
29	-	-	1007	-0.60	1927	1.05	-	-
30	-	-	1130	-0.66	1947	1.14	-	-
31	-	-	-	-	2013	1.16	1245	-0.74

หมายเหตุ ความสูงของน้ำทำนายเป็นเมตร คัดจากระดับทะเลปานกลาง

ระดับน้ำทำนายในตารางนี้คำนวณจากอิทธิพลของดวงดาว (ไม่รวมน้ำระบายจากเขื่อน และปริมาณน้ำฝน)

ทำนายโดย แผนกสมุทรศาสตร์และระดับน้ำ กองสมุทรศาสตร์ กรมอุทกศาสตร์ ผู้ตรวจ.....

TIDES : DAILY HIGH AND LOW WATER

กันยายน ๒๕๖๓

สถานี : กองบัญชาการ กองทัพเรือ

SEPTEMBER 2020

Station : Royal Thai Navy Headquarters

วันที่	เช้า - A.M.				บ่าย - P.M.			
	น้ำขึ้นเต็มที่		น้ำลงเต็มที่		น้ำขึ้นเต็มที่		น้ำลงเต็มที่	
	High Water		Low Water		High Water		Low Water	
	เวลา	เมตร	เวลา	เมตร	เวลา	เมตร	เวลา	เมตร
	Time	Meter	Time	Meter	Time	Meter	Time	Meter
1	0458	0.59	0213	0.43	2033	1.13	1335	-0.81
2 ☉	0555	0.66	0234	0.31	2047	1.08	1413	-0.83
3	0644	0.71	0253	0.19	2057	1.05	1443	-0.81
4	0729	0.74	0312	0.04	2108	1.03	1508	-0.74
5	0812	0.74	0334	-0.10	2120	1.01	1529	-0.62
6	0851	0.73	0401	-0.22	2131	0.98	1540	-0.45
7	0929	0.70	0430	-0.31	2139	0.94	1541	-0.25
8	1007	0.68	0457	-0.37	2138	0.89	1552	-0.03
9	1054	0.65	0526	-0.41	2104	0.87	1609	0.21
10 ☾	1207	0.61	0600	-0.44	2059	0.89	1607	0.45
11	-	-	0643	-0.45	2058	0.92	-	-
12	-	-	0735	-0.46	1955	0.97	-	-
13	-	-	0841	-0.47	1932	1.07	-	-
14	-	-	1004	-0.52	1944	1.13	-	-
15	-	-	1137	-0.61	1955	1.14	-	-
16	0343	0.53	0143	0.46	1956	1.13	1247	-0.72
17 ●	0510	0.64	0152	0.30	2003	1.11	1338	-0.76
18	0618	0.77	0221	0.12	2020	1.09	1418	-0.70
19	0716	0.88	0254	-0.07	2037	1.06	1451	-0.56
20	0812	0.96	0329	-0.25	2045	1.05	1515	-0.34
21	0906	1.01	0403	-0.40	2039	1.07	1530	-0.10
22	1003	1.00	0441	-0.51	2046	1.10	1549	0.15
23	1112	0.95	0520	-0.56	2107	1.10	1616	0.41
24 ☽	1245	0.90	0605	-0.55	2128	1.06	1645	0.66
25	-	-	0655	-0.50	2127	0.98	-	-
26	-	-	0755	-0.43	1837	1.03	-	-
27	-	-	0907	-0.39	1825	1.11	-	-
28	-	-	1030	-0.38	1844	1.15	-	-
29	0404	0.57	0105	0.44	1901	1.15	1153	-0.41
30	0514	0.67	0122	0.26	1915	1.12	1249	-0.43

หมายเหตุ ความสูงของน้ำทำนายเป็นเมตร คัดจากระดับทะเลปานกลาง

ระดับน้ำทำนายในตารางนี้คำนวณจากอิทธิพลของดวงดาว (ไม่รวมน้ำระบายจากเขื่อน และปริมาณน้ำฝน)

ทำนายโดย แผนกสมุทรศาสตร์และระดับน้ำ กองสมุทรศาสตร์ กรมอุทกศาสตร์ ผู้ตรวจ.....






TIDES : DAILY HIGH AND LOW WATER

ตุลาคม ๒๕๖๓

สถานี : กองบัญชาการ กองทัพเรือ

OCTOBER 2020

Station : Royal Thai Navy Headquarters

วันที่	เช้า - A.M.				บ่าย - P.M.			
	น้ำขึ้นเต็มที		น้ำลงเต็มที		น้ำขึ้นเต็มที		น้ำลงเต็มที	
	High Water		Low Water		High Water		Low Water	
	เวลา	เมตร	เวลา	เมตร	เวลา	เมตร	เวลา	เมตร
	Time	Meter	Time	Meter	Time	Meter	Time	Meter
1	0605	0.77	0144	0.09	1925	1.09	1328	-0.41
2 	0652	0.85	0206	-0.06	1931	1.07	1400	-0.35
3	0735	0.91	0231	-0.19	1945	1.05	1426	-0.24
4	0813	0.96	0300	-0.29	2001	1.03	1447	-0.11
5	0847	0.99	0329	-0.35	2016	1.00	1501	0.04
6	0919	1.01	0358	-0.38	2017	0.97	1517	0.19
7	0953	1.02	0427	-0.41	2004	0.96	1544	0.35
8	1036	0.99	0458	-0.43	2010	0.97	1613	0.52
9	1157	0.92	0534	-0.45	2023	0.99	1640	0.70
10 	1417	0.92	0615	-0.44	2031	0.99	1632	0.87
11	-	-	0701	-0.42	1856	1.02	-	-
12	-	-	0754	-0.39	1837	1.08	-	-
13	-	-	0900	-0.37	1807	1.10	-	-
14	-	-	1027	-0.35	1800	1.12	-	-
15	0415	0.58	0037	0.29	1818	1.14	1149	-0.35
16	0543	0.79	0105	0.04	1838	1.14	1246	-0.30
17 	0640	0.98	0143	-0.18	1850	1.14	1330	-0.18
18	0732	1.14	0223	-0.36	1850	1.14	1405	0.00
19	0825	1.23	0305	-0.49	1900	1.17	1430	0.21
20	0921	1.25	0347	-0.55	1926	1.18	1455	0.41
21	1030	1.22	0430	-0.58	1955	1.17	1528	0.60
22	1155	1.17	0513	-0.56	2024	1.13	1604	0.76
23 	1324	1.14	0553	-0.51	2043	1.05	1644	0.90
24	-	-	0632	-0.44	1440	1.12	-	-
25	-	-	0710	-0.36	1545	1.12	-	-
26	-	-	0752	-0.27	1638	1.12	-	-
27	-	-	0845	-0.18	1713	1.12	-	-
28	0406	0.53	0009	0.26	1731	1.11	1004	-0.09
29	0517	0.67	0032	0.03	1738	1.09	1140	-0.02
30	0614	0.81	0059	-0.16	1749	1.07	1234	0.06
31 	0701	0.94	0128	-0.30	1803	1.06	1313	0.15

หมายเหตุ ความสูงของน้ำทำนายเป็นเมตร คัดจากระดับทะเลปานกลาง

ระดับน้ำทำนายในตารางนี้คำนวณจากอิทธิพลของดวงดาว (ไม่รวมน้ำระบายจากเขื่อน และปริมาณน้ำฝน)

ทำนายโดย แผนกสมุทรศาสตร์และระดับน้ำ กองสมุทรศาสตร์ กรมอุทกศาสตร์ ผู้ตรวจ.....

TIDES : DAILY HIGH AND LOW WATER

พฤศจิกายน ๒๕๖๓

สถานี : กองบัญชาการ กองทัพเรือ

NOVEMBER 2020

Station : Royal Thai Navy Headquarters

วันที่	เช้า - A.M.				บ่าย - P.M.			
	น้ำขึ้นเต็มที่		น้ำลงเต็มที่		น้ำขึ้นเต็มที่		น้ำลงเต็มที่	
	High Water		Low Water		High Water		Low Water	
	เวลา	เมตร	เวลา	เมตร	เวลา	เมตร	เวลา	เมตร
	Time	Meter	Time	Meter	Time	Meter	Time	Meter
1	0742	1.03	0159	-0.38	1816	1.05	1345	0.26
2	0815	1.10	0231	-0.41	1829	1.04	1409	0.36
3	0843	1.15	0305	-0.42	1845	1.03	1431	0.45
4	0910	1.17	0339	-0.43	1902	1.01	1459	0.53
5	0946	1.17	0412	-0.45	1920	1.01	1531	0.61
6	1052	1.13	0445	-0.49	1941	1.01	1607	0.70
7	1247	1.09	0519	-0.51	2003	1.00	1645	0.80
8 ☾	1355	1.08	0554	-0.51	2017	0.95	1730	0.89
9	-	-	0628	-0.47	1454	1.07	-	-
10	-	-	0704	-0.38	1541	1.07	-	-
11	-	-	0750	-0.25	1614	1.07	2331	0.31
12	0202	0.44	0852	-0.09	1633	1.09	2357	0.02
13	0440	0.62	1034	0.06	1638	1.12	-	-
14	0553	0.88	0033	-0.25	1644	1.16	1154	0.19
15 ●	0652	1.11	0116	-0.45	1706	1.20	1241	0.34
16	0752	1.25	0204	-0.57	1737	1.22	1316	0.51
17	0900	1.32	0255	-0.63	1811	1.21	1349	0.66
18	1015	1.33	0343	-0.65	1846	1.19	1426	0.78
19	1126	1.32	0428	-0.65	1922	1.15	1507	0.86
20	1227	1.28	0507	-0.62	1954	1.08	1551	0.92
21	-	-	0540	-0.57	1319	1.23	-	-
22 ☽	-	-	0604	-0.49	1405	1.16	-	-
23	-	-	0621	-0.39	1443	1.09	-	-
24	-	-	0640	-0.25	1507	1.05	-	-
25	-	-	0713	-0.07	1523	1.03	2327	0.09
26	0355	0.39	0806	0.15	1539	1.02	2352	-0.16
27	0534	0.58	0939	0.37	1556	1.01	-	-
28	0639	0.79	0022	-0.34	1612	1.01	1151	0.48
29	0730	0.97	0055	-0.45	1630	1.02	1237	0.57
30 ○	0815	1.08	0130	-0.49	1656	1.03	1310	0.63

หมายเหตุ ความสูงของน้ำทำนายเป็นเมตร คัดจากระดับทะเลปานกลาง

ระดับน้ำทำนายในตารางนี้คำนวณจากอิทธิพลของดวงดาว (ไม่รวมน้ำระบายจากเขื่อน และปริมาณน้ำฝน)

ทำนายโดย แผนกสมุทรศาสตร์และระดับน้ำ กองสมุทรศาสตร์ กรมอุทกศาสตร์ ผู้ตรวจ.....





TIDES : DAILY HIGH AND LOW WATER

ธันวาคม ๒๕๖๓

สถานี : กองบัญชาการ กองทัพเรือ

DECEMBER 2020

Station : Royal Thai Navy Headquarters

วันที่	เช้า - A.M.				บ่าย - P.M.			
	น้ำขึ้นเต็มที่		น้ำลงเต็มที่		น้ำขึ้นเต็มที่		น้ำลงเต็มที่	
	High Water		Low Water		High Water		Low Water	
	เวลา	เมตร	เวลา	เมตร	เวลา	เมตร	เวลา	เมตร
	Time	Meter	Time	Meter	Time	Meter	Time	Meter
1	0858	1.14	0210	-0.50	1726	1.03	1337	0.68
2	0945	1.17	0251	-0.51	1757	1.02	1405	0.71
3	1033	1.18	0331	-0.54	1827	1.01	1438	0.73
4	1120	1.18	0407	-0.58	1856	1.00	1515	0.75
5	1202	1.17	0439	-0.63	1926	0.99	1553	0.77
6	1243	1.14	0505	-0.66	1959	0.95	1636	0.77
7	1319	1.10	0528	-0.63	2030	0.84	1730	0.75
8 	-	-	0547	-0.54	1350	1.05	-	-
9	-	-	0611	-0.37	1408	1.02	-	-
10	-	-	0646	-0.13	1405	1.02	2244	0.08
11	0219	0.42	0743	0.16	1421	1.07	2324	-0.22
12	0451	0.63	0906	0.45	1455	1.12	-	-
13	0633	0.91	0010	-0.45	1534	1.16	1109	0.63
14 	0748	1.13	0101	-0.60	1615	1.17	1202	0.75
15	0857	1.27	0159	-0.68	1656	1.15	1241	0.85
16	0959	1.33	0253	-0.73	1739	1.13	1319	0.92
17	1050	1.34	0341	-0.77	-	-	-	-
18	1135	1.31	0420	-0.78	1905	1.06	1446	0.92
19	-	-	0452	-0.75	1213	1.25	-	-
20	1242	1.16	0515	-0.68	2015	0.89	1749	0.78
21	1300	1.07	0527	-0.57	2042	0.73	1836	0.66
22 	-	-	0523	-0.43	1304	1.00	-	-
23	-	-	0522	-0.25	1301	0.97	-	-
24	-	-	0535	-0.01	1315	0.95	2241	0.00
25	-	-	-	-	1340	0.94	2311	-0.22
26	-	-	-	-	1410	0.93	2345	-0.38
27	0756	0.84	1137	0.78	1444	0.93	-	-
28	0814	1.02	0024	-0.48	1521	0.94	1219	0.81
29	0848	1.12	0107	-0.53	1605	0.95	1246	0.82
30 	0927	1.17	0155	-0.58	1650	0.95	1312	0.82
31	1007	1.18	0243	-0.65	1733	0.95	1344	0.81

หมายเหตุ ความสูงของน้ำทำนายเป็นเมตร คัดจากระดับทะเลปานกลาง

ระดับน้ำทำนายในตารางนี้คำนวณจากอิทธิพลของดวงดาว (ไม่รวมน้ำระบายจากเขื่อน และปริมาณน้ำฝน)

ทำนายโดย แผนกสมุทรศาสตร์และระดับน้ำ กองสมุทรศาสตร์ กรมอุทกศาสตร์ ผู้ตรวจ.....